



## REPUBLIQUE DU BENIN

### MINISTRE DU PLAN ET DU DEVELOPPEMENT

Institut National de la Statistique et de l'Analyse Economique

# Synthèse des principaux résultats du RGPH-4 du COUFFO

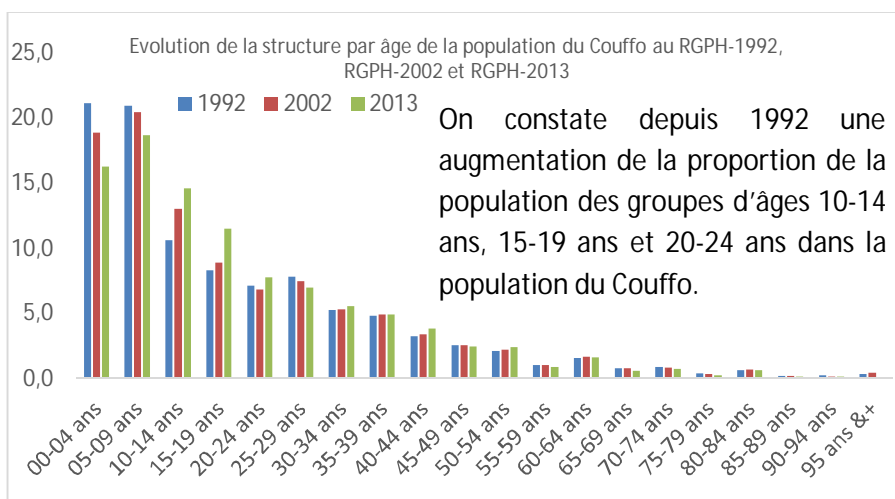
## 1- Etat et structure de la population du Couffo

### Evolution de la population du Couffo de 2002 à 2013

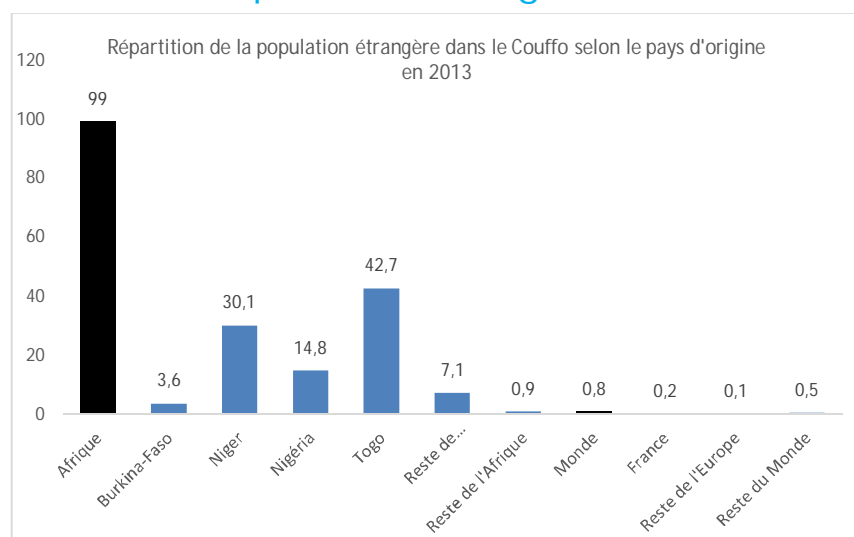
DIVISIONS ADMINISTRATIVES	RGPH4-2013			RGPH3-2002			Taux d'accroissement intercensitaire en % (2002-2013)	Poids démographique en % en 2013
	Total	Masculin	Féminin	Total	Masculin	Féminin		
BENIN	10 008 749	4 887 820	5 120 929	6 769 914	3 284 119	3 485 795	3,52	
COUFFO	745 328	348 574	396 754	524 586	244 050	280 536	3,16	7,4
Aplahoué	171 109	79 678	91 431	116 988	54 977	62 011	3,42	23,0
Djakotomè	134 028	62 384	71 644	96 732	45 189	51 543	2,93	18,0
Dogbo	103 057	49 289	53 768	76 947	36 528	40 419	2,62	13,8
Klouékanmè	128 597	59 541	69 056	93 324	42 794	50 530	2,88	17,3
Lalo	119 926	56 529	63 397	79 685	36 894	42 791	3,68	16,1
Toviklin	88 611	41 153	47 458	60 910	27 668	33 242	3,37	11,9

En 2013, le département du Couffo compte 745 328 habitants soit 7,4% de la population béninoise. Le taux d'accroissement intercensitaire de 3,16% est inférieur à la moyenne nationale. Trois communes d'importances démographiques : Aplahoué (23%), Djakotomey (18%) et Klouékanmè (17,3%) de la population du département.

Depuis 1992, on constate une baisse de la proportion de la population des groupes d'âges 0-4 ans et 5-9 ans dans la population du Couffo.



## 2- Population étrangère dans le Couffo

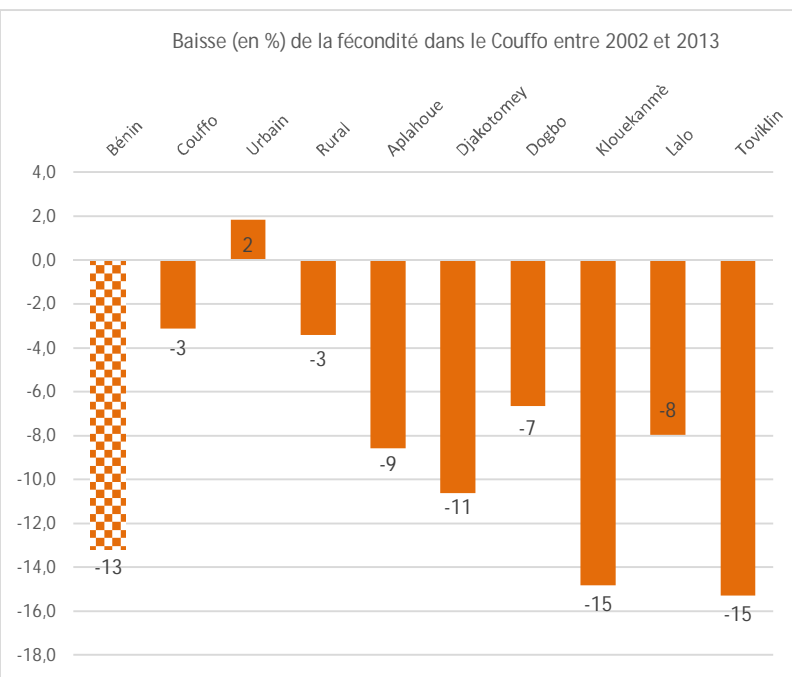
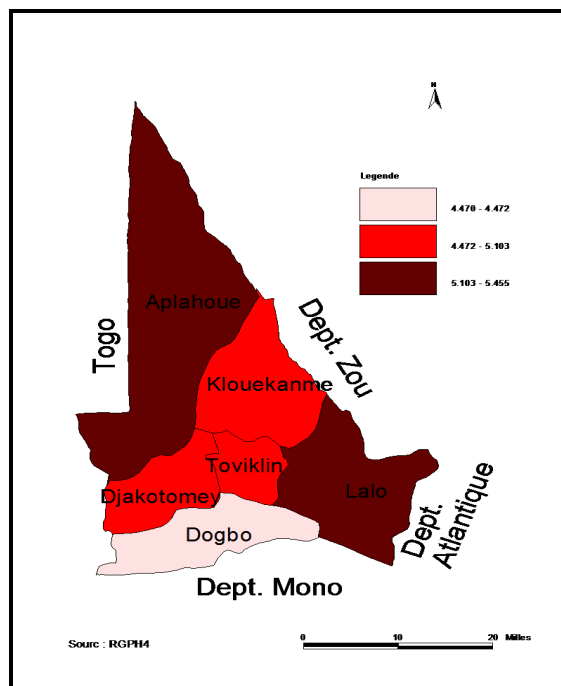


La proportion de la population étrangère dans le Couffo est de 0,3%. Les communes d'Aplahoué (0,5%) et de Dogbo (0,5%) présentent les proportions les plus élevées d'étrangers dans la population de la commune.

La quasi-totalité de la population étrangère dans le département du Couffo provient de l'Afrique. Les trois principaux pays de provenance des étrangers sont : Togo (42,7%), Niger (30,1%) et le Nigeria (14,8%).

### 3- Dynamique de la population

#### Fécondité



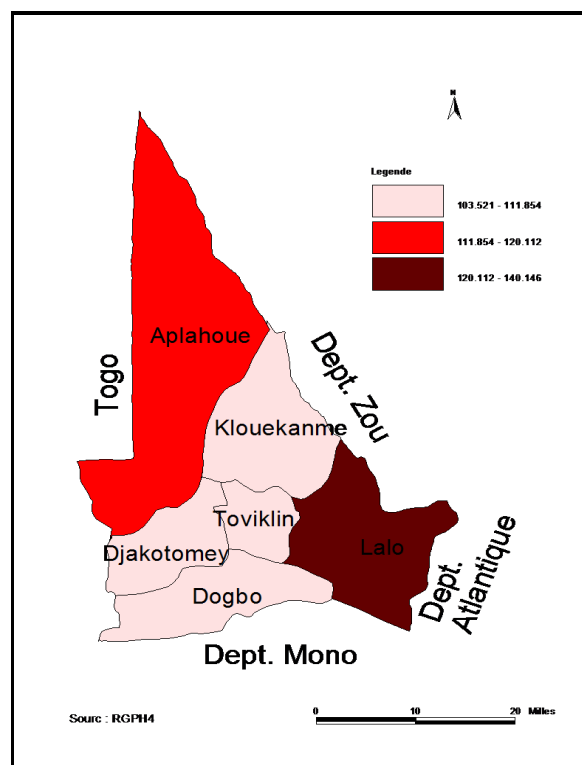
Le nombre moyen d'enfants qu'une femme espère avoir à la fin de sa vie féconde (Indice synthétique de la fécondité-ISF) en 2013 est de 5,4 enfants par femme, avec un niveau légèrement élevé uniquement dans la commune de Lalo (5,5). Les niveaux de fécondité les plus faibles sont observés dans les communes de Dogbo (4,5) et Klouékanmè (4,9).

Le niveau de la fécondité est en baisse dans le département du Couffo. Entre 2002 et 2013, l'indice synthétique de la fécondité a baissé de 3,1%. Des efforts ont été plus perceptibles dans les communes de Klouékanmè (-15%), Toviklin (-15%) et Djakotomey (-11%).

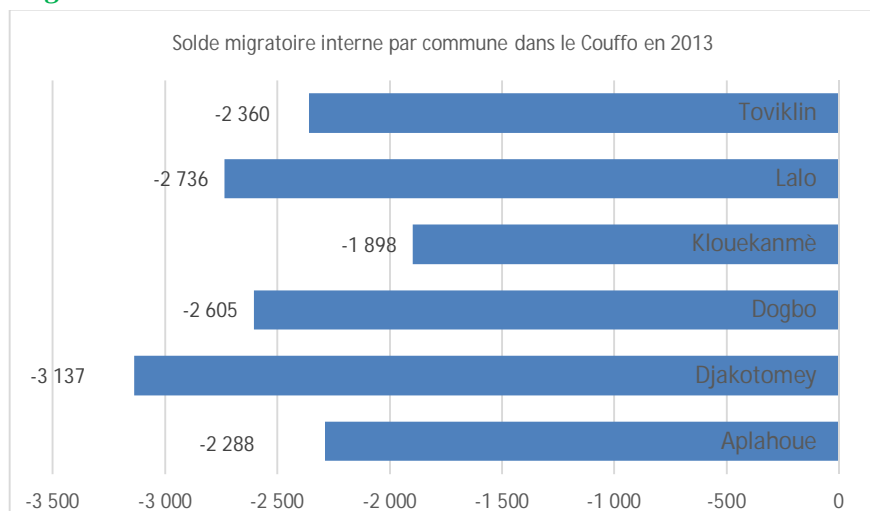
#### Mortalité

Dans le département du Couffo, sur 1000 enfants nés vivants 117 décèdent avant d'atteindre leur cinquième anniversaire en 2013. La mortalité des enfants de moins de cinq ans est plus élevée dans les communes de Lalo (140 pour mille) et Aplahoué (120 pour mille). Quant à la mortalité avant le premier anniversaire, elle touche 74 enfants sur 1000 dans le département du Couffo.

Le niveau de mortalité est plus élevé dans le milieu rural que dans le milieu urbain. Le quotient de mortalité des enfants de moins de cinq ans est de 122 pour mille en milieu rural et 105 pour mille en milieu urbain.



## Migration



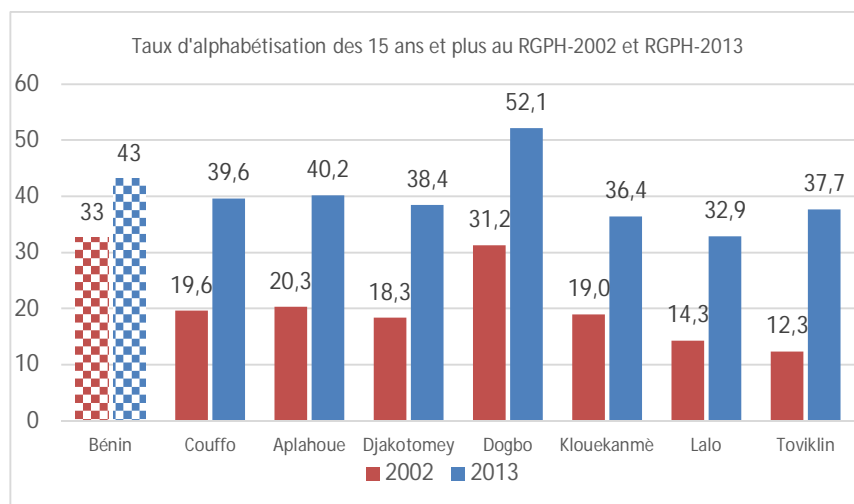
Le solde migratoire est négatif dans toutes les communes du Couffo. Ainsi, toutes les communes du Couffo sont des zones d'émigration. Les communes de Toviklin (-2 360), Aplahoué (-2 288) et Klouékanmè (-1 898) sont les communes de forte émigration dans le Couffo.

## 4- Alphabétisation et fréquentation scolaire

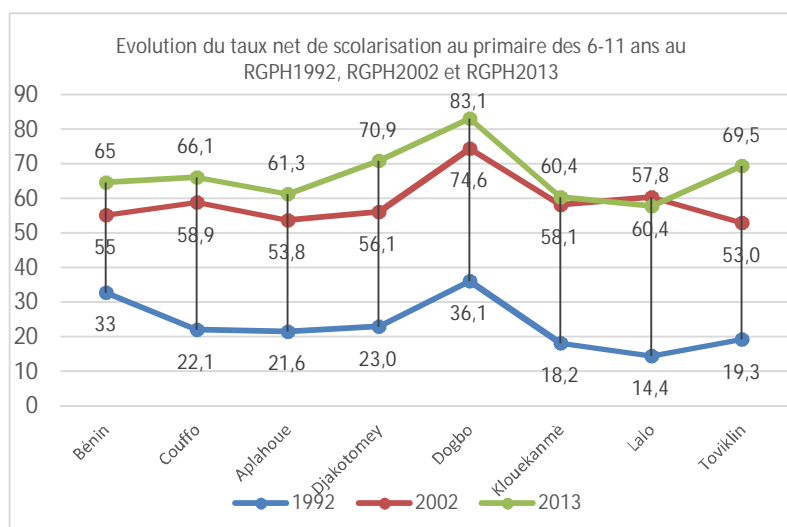
### Alphabétisation des 15 ans et plus

Le Couffo est un département affichant un faible taux d'alphabétisation. En effet, 39% des personnes de plus de 15 ans savent lire et écrire dans une langue quelconque en 2013 contre 19% en 2002 dans le Couffo. Le taux d'alphabétisation du Couffo en 2013 est inférieur à la moyenne nationale.

Le taux d'alphabétisation est faible dans toutes les communes du Couffo sauf dans la commune de Dogbo, où 52% de la population de 15 ans et plus savent lire et écrire dans une langue quelconque.



### Taux nets de scolarisation



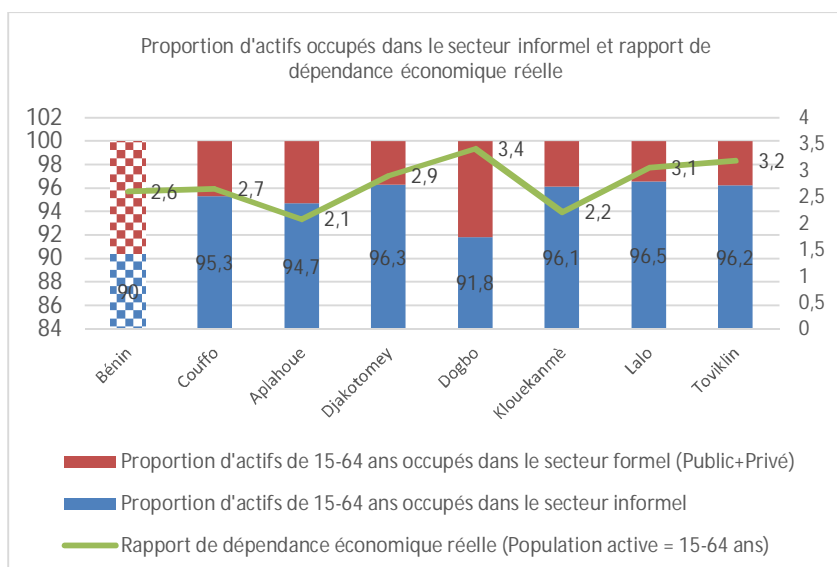
En 2013, 66% des enfants de 6-11 ans sont à l'école dans le Couffo. Le taux net de scolarisation dans le Couffo est légèrement supérieur au niveau national (65%). La commune de Dogbo (83%) a le taux net de scolarisation au primaire le plus élevé et les communes de Lalo (57%) et Klouékanmè (60%) présentent les niveaux les plus faibles du département.

Des progrès importants ont été réalisés entre 1992 et 2002 en matière de scolarisation au primaire qu'entre 2002 et 2013 au niveau du Couffo et des communes du département.

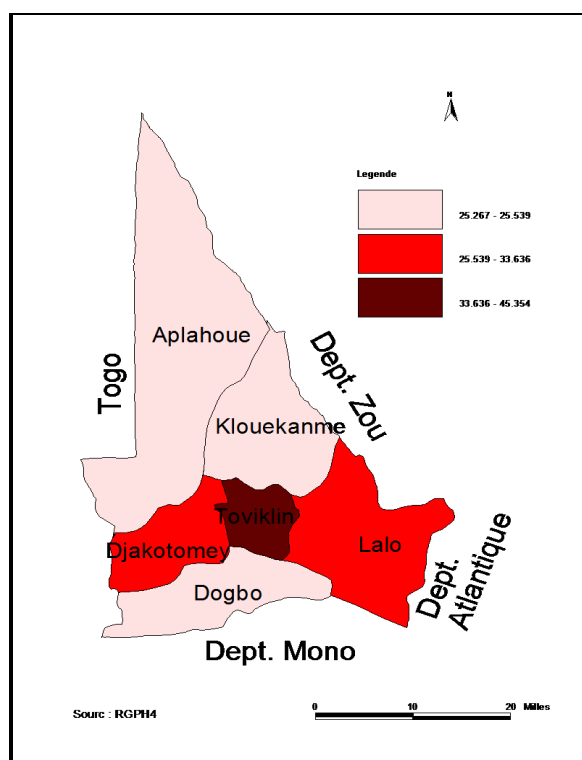
Les efforts ont été moins perceptibles dans les communes de Lalo, Klouékanmè et Aplahoué entre 2002 et 2013. Le taux net de scolarisation au secondaire est de 36% en 2013 dans le Couffo. Le taux net de scolarisation au secondaire le plus faible est observé dans la commune de Lalo (30,5%).

## 5- Activités économiques

Le Couffo compte 208 974 actifs de 15-64 ans et 97,6% de cette population active est occupée. Le secteur primaire occupe 71% de la population active occupée dans ce département et 95% des actifs occupés travaillent dans le secteur informel. Le secteur formel (public et privé) ne représente que 5% des actifs occupés. Le rapport de dépendance économique réelle qui rend compte du nombre de personnes en charge par actif occupé est de 2,7 personnes par actif occupé de 15-64 ans.



## 6- Pauvreté



La pauvreté non monétaire (basée sur les caractéristiques de l'habitat et les actifs du ménage) touche 30,2% de la population du Couffo en 2013. Cette forme de pauvreté touche plus les communes de Toviklin (45,4%) et de Djakotomey (33,6%).

L'indice de pauvreté humaine calculé en 2013 touche 42% de la population du Couffo. Il touche plus les communes de Klouékanmè (50%) et de Lalo (45%). Entre 2002 et 2013, la pauvreté humaine a très peu baissé dans le Couffo. Elle est passée de 45% en 2002 à 42% de la population en 2013. Dans toutes les communes du Couffo, l'indice de pauvreté humaine a baissé sauf dans la commune d'Aplahoué.

## 7- Quelques années de projections de population du Couffo

En 2018, la population du Couffo va atteindre un effectif de 860 465 habitants. En dehors des cinq autres communes qui ont déjà dépassé les 100 000 habitants en 2013, la commune de Toviklin vient s'ajouter en 2018 avec une population estimée à 102 300 habitants.

Communes	2013	2014	2015	2016	2017	2018
Aplahoué	171 109	176 157	181 327	186 616	192 021	197 542
Djakotomey	134 028	137 980	142 029	146 172	150 406	154 730
Dogbo	103 057	106 098	109 212	112 397	115 653	118 978
Klouékanmè	128 597	132 391	136 276	140 251	144 313	148 463
Lalo	119 926	123 463	127 086	130 793	134 581	138 451
Toviklin	88 611	91 226	93 903	96 642	99 441	102 300
Couffo	745 328	767 315	789 831	812 871	836 416	860 465

**Seul Contact**  
**Institut National de la Statistique et de l'Analyse Économique (INSAE)**  
 01 B.P. : 323 Cotonou Bénin  
 Tél. (229) 21-30-82-44/45 Télécopieur : (229) 21-30-82-46  
 E-mail : [insae@insae-bj.org](mailto:insae@insae-bj.org) Site Web : [www.insae-bj.org](http://www.insae-bj.org)