
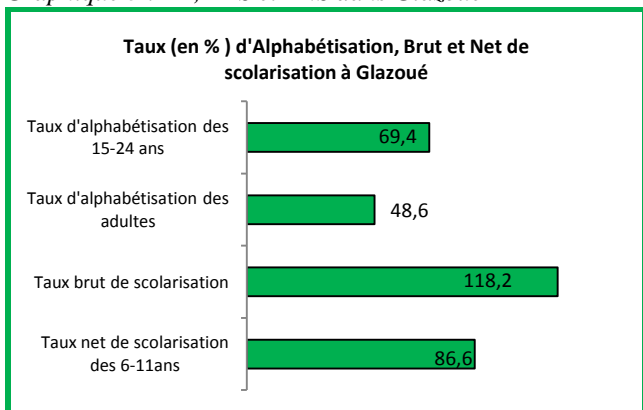


Graphique 4 : Niveau d'instruction dans les Collines



Source : INSAE, EMICoV 2011

Graphique 5 : TA, TBS et TNS dans Glazoué



Source : INSAE, EMICoV 2011

Au moins 4 adultes sur 10 sont alphabétisés contre près de 7 sur 10 parmi les 15-24 ans en 2011 dans la Commune de Glazoué.

3- Quelques indicateurs de santé

Infrastructures et personnel de santé

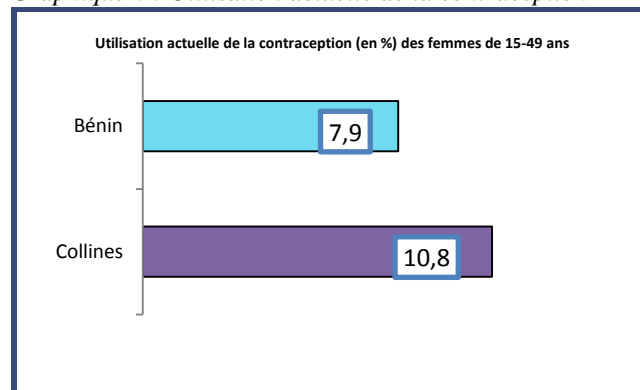
Tableau 2 :

| | Disponibilité actuelle selon Annuaires des Statistiques Sanitaires de 2013 | | Effectif de population selon RGPH4 | Disponibilité en fonction des normes OMS (25 personnels qualifiés pour 10000 habitants) | | Taux de disponibilité |
|-------------------------|--|--------------------|------------------------------------|---|--------------------|-----------------------|
| | HZ | Personnel qualifié | | HZ | Personnel qualifié | |
| Collines | 3 | 197 | 717477 | 4 | 1794 | 11,0 |
| Zones Sanitaires | | | | | | |
| Savalou-Bantè | 1 | 76 | 251730 | 1,3 | 629 | 10,1 |
| Dassa-Glazoué | 1 | 60 | 236553 | 1,2 | 591 | 10,6 |
| Savè-Ouessè | 1 | 61 | 229194 | 1,1 | 573 | 11,0 |

Sources : Annuaire des Statistiques Sanitaires de 2013 et INSAE, RGPH4

Crucial manque de personnel qualifié de santé dans toutes les Zone Sanitaire des Collines

Graphique 6 : Utilisation actuelle de la contraception



Source : INSAE, EDSB-4, 2011-2012

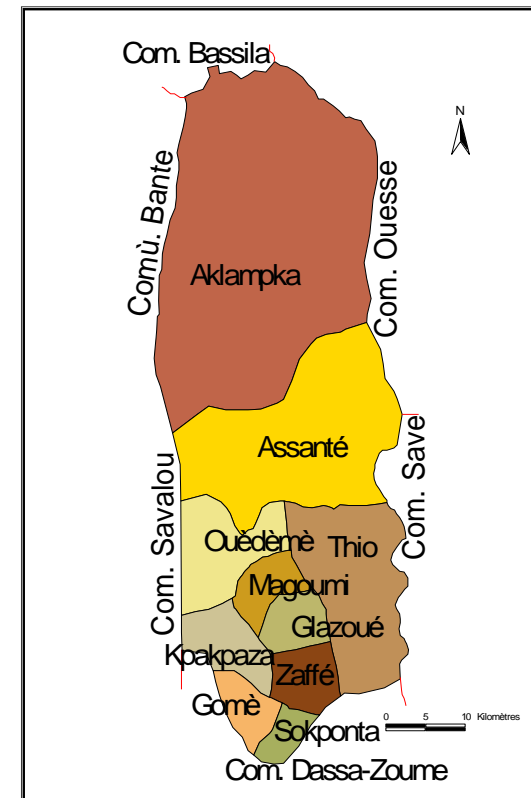
Au moins une femme des Collines sur 10 utilise une méthode contraceptive contre moins d'une sur 10 au niveau national.

REPUBLIQUE DU BENIN



Journée Mondiale de la Population 2015

Quelques statistiques sur Glazoué



Pour tous renseignements, contactez
 INSTITUT NATIONAL DE LA STATISTIQUE ET DE L'ANALYSE ECONOMIQUE (INSAE)
 01 B.P. : 323 Cotonou Bénin
 Tél. (229) 21-30-82-44/45 Télécopieur : (229) 21-30-82-46
 E-mail : insae@insae-bj.org Site Web : www.insae-bj.org


1- Présentation sommaire de Glazoué

Situé au cœur du département des Collines, la Commune de Glazoué est à 234 Km de Cotonou, la Capitale économique du Bénin. Elle est limitée au Nord par Ouèssè et Bassila, au Sud par Dassa, à l'Est par Ouèssè et Savè et à l'Ouest par Bantè et Savalou. La Commune compte 43 villages et 5 quartiers de ville répartis dans les dix (10) arrondissements que sont : Aklankpa, Assanté, Glazoué, Gomé, Kpakpaza, Magoumi, Sokponta, Ouèdèmè, Thio et Zaffé.

Sur le plan socioculturel, les résultats du RGPH4 de 2013 révèlent que Glazoué compte deux grands groupes ethniques à savoir les Yoruba et apparentés (46,1%) et les Fon et apparentés (23,5%). On y rencontre quelques minorités linguistiques comme les Peulhs (4,8%) et les Adja (2,6%). La religion chrétienne est la plus pratiquée (70,6%) ; elle est de loin suivie des pratiquants du Vodoun (9,8%) et de l'Islam (8,7%).

Les chiffres de populations des Communes du département des Collines selon le RGPH4

Graphique 1 : Effectif de populations dans les Collines



Source : INSAE, Résultats du RGPH4 de mai 2013

Glazoué, 3^{ème} commune la plus peuplée des Collines

Evolution de la population de Glazoué

Tableau 1 : Effectif de populations à Glazoué

| | RGPH4-2013 | | | RGPH3-2002 |
|--------------|------------|----------|---------|------------|
| | Total | Masculin | Féminin | |
| COM: GLAZOUE | 124 431 | 61 070 | 63 361 | 90 475 |
| AKLANKPA | 25 756 | 12 845 | 12 911 | 16 895 |
| ASSANTE | 9 704 | 4 825 | 4 879 | 7 628 |
| GOME | 7 935 | 3 787 | 4 148 | 6 578 |
| KPAKPAZA | 8 017 | 4 013 | 4 004 | 5 484 |
| MAGOUMI | 10 538 | 5 174 | 5 364 | 8 058 |
| OUEDEME | 9 687 | 4 699 | 4 988 | 9 099 |
| SOKPONTA | 7 758 | 3 727 | 4 031 | 5 429 |
| THIO | 11 947 | 5 922 | 6 025 | 9 214 |
| ZAFFE | 13 053 | 6 252 | 6 801 | 9 268 |
| GLAZOUE | 20 036 | 9 826 | 10 210 | 12 822 |

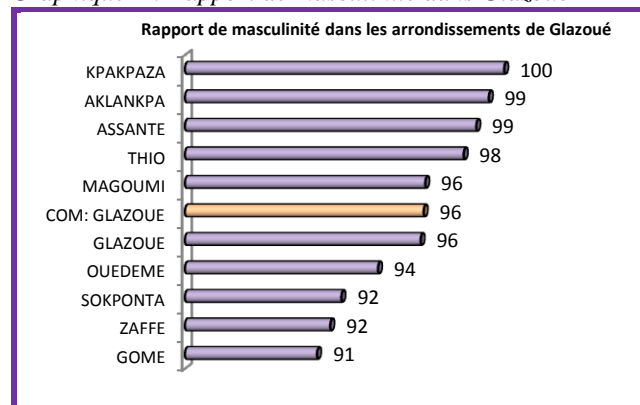
Source : INSAE, Résultats du RGPH4 de mai 2013 et RGPH3, 2002

Avec un taux d'accroissement de 2,87% entre 2002 et 2013, la population de Glazoué est passée de 90.475 habitants à 124.431 habitants

Une population fortement féminine !

Comme l'indique le rapport de masculinité quoiqu'il existe un parfait équilibre à Kpakpaza : 100 garçons pour 100 filles

Graphique 2 : Rapport de masculinité dans Glazoué

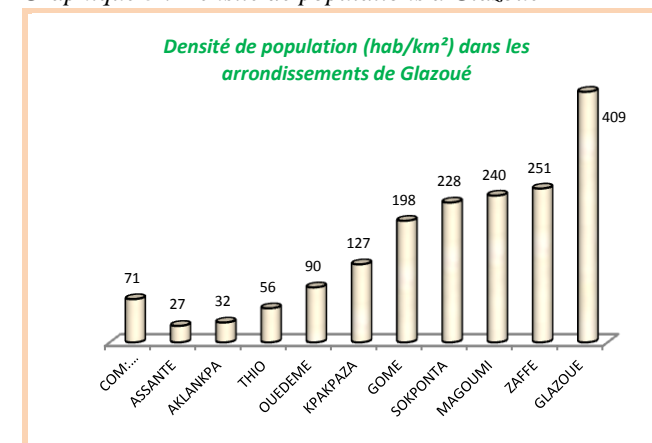


Source : INSAE, Résultats du RGPH4 de mai 2013

A Glazoué, on compte 96 hommes pour 100 femmes

Densité de population à Glazoué

Graphique 3 : Densité de populations à Glazoué



Source : INSAE, Résultats du RGPH4 de mai 2013

La densité de population dans la commune de Glazoué est passée de 51 hab/km² en 2002 à 71 hab/km² en 2013. Les arrondissements les moins denses sont Assanté (27 hab/km²) Aklankpa (32 hab/km²) et Thio (56 hab/km²). L'arrondissement de Glazoué (409 hab/km²) a une densité près de 6 fois supérieure à la densité de la Commune (71 hab/km²).

2- Niveau d'instruction de la population de Glazoué

